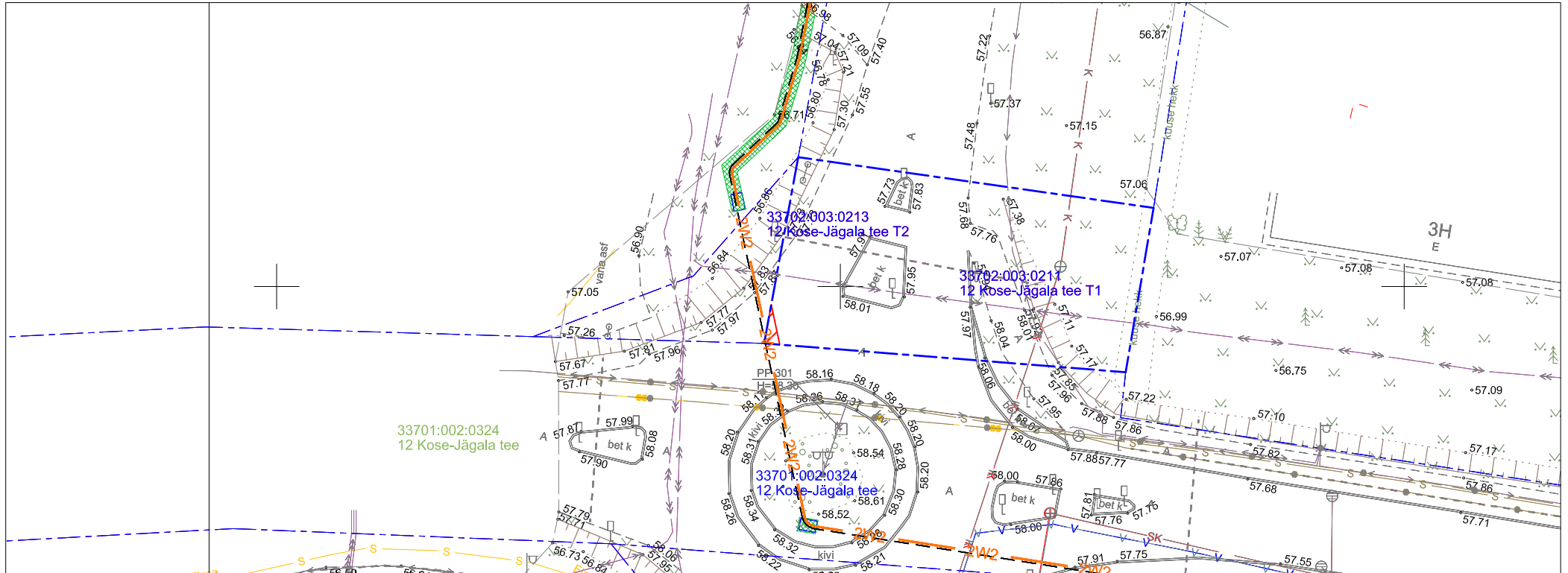


# Isikliku kasutusõiguse seadmise plaan







KOSE 110/35/10 PAJ Ravila 10 kV fiidri rekonstrueerimine  
Töö nr IP6050

12 Kose-Jägala tee T1  
Katastritunnus 33702:003:0211  
Registriosa nr 13181750

M 1:1000 (1 cm = 10 m), A4



## TINGMÄRGID:

-  Katastriüksuse piir
-  Kasutusõiguse ala 2 m<sup>2</sup>
-  1W2 Projekteeritav 10kV maakaabelliin (1kaabel trassis)
-  2W2 Projekteeritav 10kV maakaabelliin (2 kaablit trassis)
-  1W1 Projekteeritav 0,4kV maakaabelliin (1kaabel trassis)
-  Projekteeritav reservtoru

Jrk nr	IKO ala Pos nr (plaanil)	Kinnistu registriosa number	Katastriüksuse tunnus, nimi ja sihtotstarve	Asukoht riigitee (nr ja nimi) suhtes (lõigu algus ja lõpp km)	Ala pindala m <sup>2</sup>
1	Pos 1	13181750	12 Kose-Jägala tee T1 Katastritunnus 33702:003:0211 Transpordimaa	12 Kose-Jägala tee km-l 3,17	2 m <sup>2</sup>

Koostaja:  
Keskkonnaprojekt OÜ